

Start und Ziel:

Back Drive In Englert
Hauptstraße 14
74834 Elztal – Dallau



Öffnungszeiten:

Montag - Freitag 05:00 bis 18:00 Uhr
Samstag 05:00 bis 17:00 Uhr
Sonntag 07:00 bis 17:00 Uhr
Am 25. Dez. und 01. Jan. geschlossen! Andere Feiertage erfragen unter (Tel.: 06261/8989890)

Startgebühr:

3,00 €

Veranstalter:

Wanderfreunde Billigheim-Elztal e. V.

Streckenlänge:

10 km

Auskunft:

Klaus Steinbach Am Kirchplatz 10
74842 Billigheim Tel.: 06265/7646

Nächste

Bahnstation:

Elztal – Dallau (400 Meter zum Start)

Verpflegung:

In Start und Zielnähe befinden sich 2 Bäckereien, 1 Metzgerei, 1 Pizzeria, 1 Cafe und 1 Landgasthof....

Wanderstrecke:

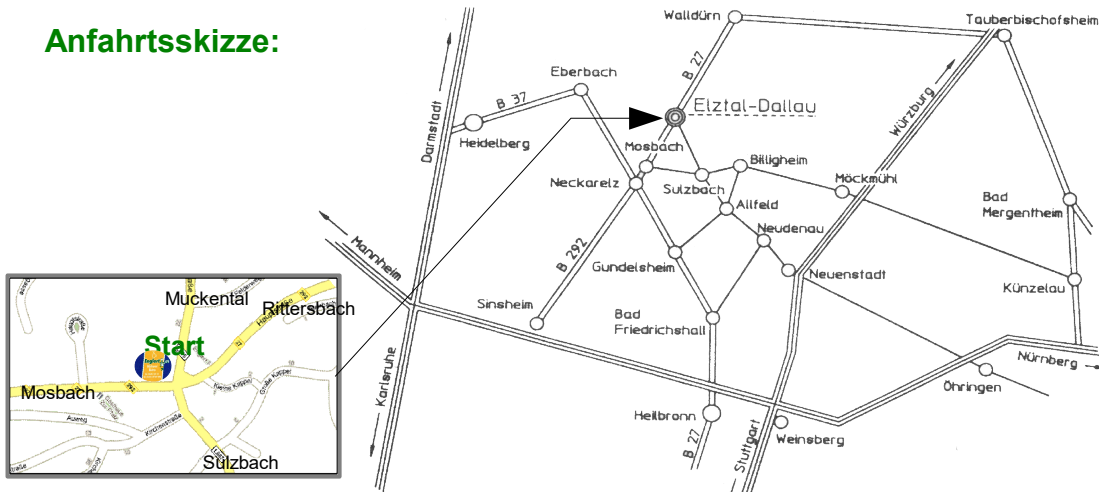
Der Wanderweg ist mit den offiziellen Aufklebern des DVV für Permanent-Wanderwege ausgezeichnet.



Parken:

unterhalb Back Drive, an der Schule

Anfahrtsskizze:



Mitglieds-Nr. 1629 Genehmigung-Nr.: PW 290 BW



Permanenter IVV Wanderweg Kalkofenrundweg

Streckenlänge 10 km




Elztal-Dallau



Veranstalter:

Wanderfreunde
Billigheim-Elztal e. V.

www.wanderfreun.de



Teilnahme:

Die Veranstaltung ist eine Volkssportveranstaltung ohne Sollzeiten. Sie wird nach den Richtlinien des Deutschen Volkssport-Verbandes e.V. (DVV) im IVV durchgeführt. Mit der Meldung zu dieser Veranstaltung erkennt der Teilnehmer die Richtlinien für die Durchführung von Volkssportveranstaltungen des DVV an. Er verpflichtet sich die sportlichen und umweltschützenden Grundsätze einzuhalten.

IVV Wertung:

Eine IVV-Teilnahmewertung täglich, jedoch immer die erwanderten Kilometer (IVV-Kilometerwertung). Wird eine Strecke mehrfach absolviert, ist jeweils der Erwerb einer Startkarte erforderlich. Die erworbene Startkarte ist auf der Strecke mitzuführen und die Kontrollvermerke einzutragen. Der IVV Wertungsstempel wird nach absolvierter Strecke nur bei persönlicher Vorlage und namentlicher Übereinstimmung von Startkarte und Wertungsheft erteilt, wenn alle Kontrollvermerke vorhanden sind. Der IVV-Wertungsstempel wird ausschließlich in verbandseigene Wertungshefte vergeben

Versicherung:

Die Veranstaltung ist gegen Haftpflichtansprüche Dritter über den DVV versichert. Der Versicherungsschutz erstreckt sich auf das Start- und Zielgelände und die markierten Strecken. Es besteht eine Unfallversicherung für die Teilnehmer.

Hierbei gilt der Versicherungsschutz für Unfälle, die sich während der Wanderung auf der markierten Strecke ereignen, sofern der Teilnehmer im Besitz einer gültigen, mit Namen und vollständiger Adresse versehenen Startkarte ist. Eine Haftung bei Unfällen außerhalb der markierten Strecken ist ausgeschlossen.

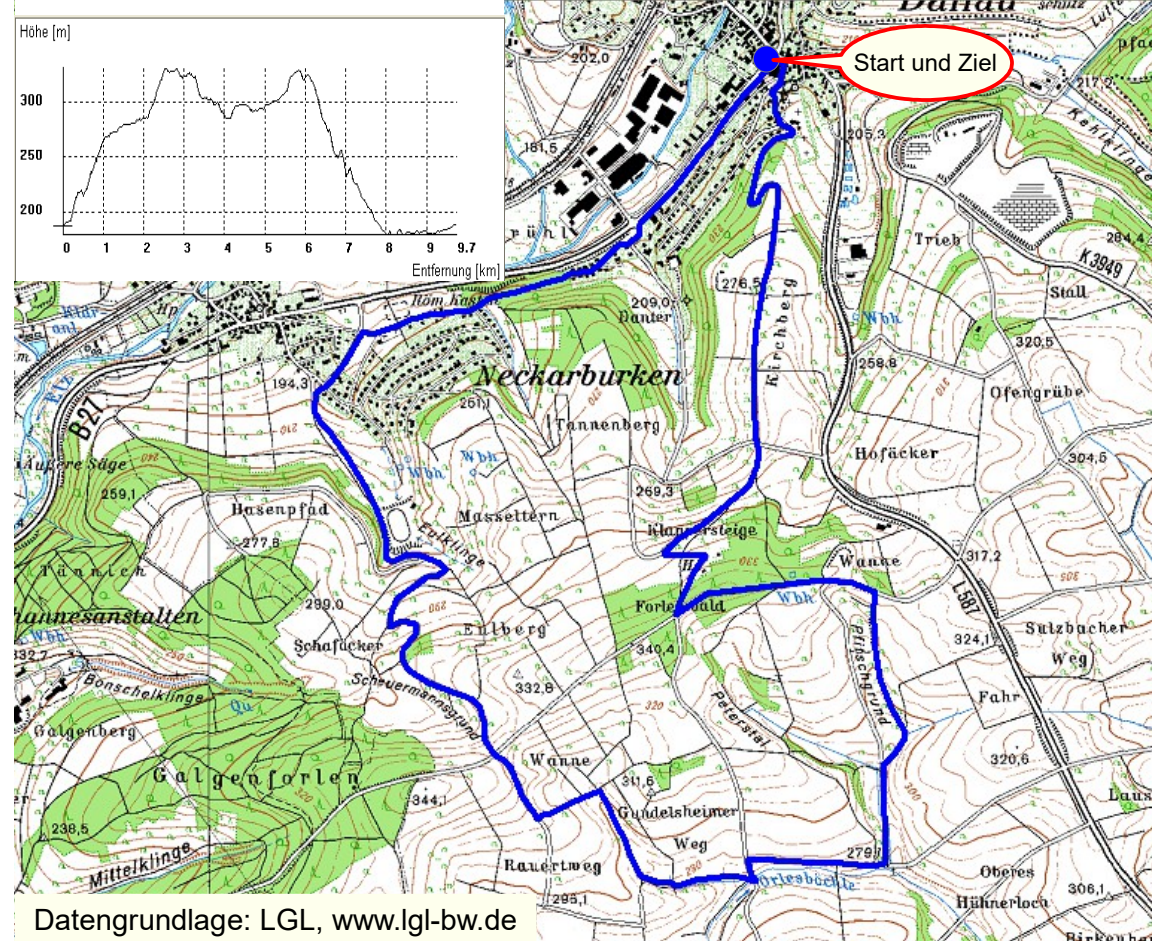
Kontrollstellen:

Die erworbene Startkarte ist auf der Strecke mitzuführen und an den Selbstkontrollen mit alphanumerischen Zeichen in die vorgesehenen Felder einzutragen. Der IVV Wertungsstempel wird nur an Teilnehmer vergeben, die alle Selbstkontrollen auf Ihrer Startkarte nachweisen können. Auf der Strecke befinden sich 3 Selbstkontrollen mit Buchstaben und Zahlen, die in die vorgesehenen Felder auf der Startkarte einzutragen sind.



Wichtige Hinweise:

Der Wanderweg wird im Winter nicht geräumt oder gestreut. Beim Überqueren bzw. der Benutzung von öffentlichen Straßen sind die gesetzlichen Straßenverkehrsvorschriften zu beachten. Das Wegwerfen von Papier und sonstigen Abfällen ist Umweltverschmutzung und daher untersagt. Das Rauchen im Wald ist verboten.



Wegbeschreibung: Kalkofen Wanderweg

Vom Start Back & Drive Bistro Englert gehen Sie bis zur Ampel über die B27 rechts bis zur Kirche. Nach der Kirche gehen Sie links bis zur Treppe. Oben angekommen folgen Sie nun der Straße zirka 2,2 km bis zum höchsten Punkt. Hier gehen Sie links, nach 700 m rechts ab zum Dallauer Kalkofen. (3,3 km). Folgen Sie dem Weg bis zur betonierten Straße, dort gehen Sie links, dann rechts nach zirka 850 m links. Nach weiteren 50 m gehen Sie rechts in einen Feldweg, folgen Sie diesem Weg bis zu einem Baum mit einer runden Bank. Jetzt befinden Sie sich auf dem Römerweg. Gehen Sie geradeaus nur noch Berg ab bis zum Neckarburkener Kalkofen (6,5 km). Folgen Sie diesem Weg, am Sportplatz vorbei bis zum Dorf Neckarburken. Dort gehen Sie rechts, über die Kreuzung bis in die Lessingstraße. Dieser folgen Sie bis zu einer Kurve, in der biegen Sie links ab in einen Wald. Durch diesen kommen Sie zum Ort Dallau. Gehen Sie immer geradeaus bis zur B 27 dieser folgen sie bis zum Ziel Back & Drive Bistro Englert.