

Start und Ziel:

Back Drive In Englert
Hauptstraße 14
74834 Elztal – Dallau



Öffnungszeiten:

Montag - Freitag 05:00 bis 18:00 Uhr
Samstag 05:00 bis 17:00 Uhr
Sonntag 07:00 bis 17:00 Uhr
Am 25. Dez. und 01. Jan. geschlossen! Andere Feiertage erfragen unter (Tel.: 06261/8989890)

Startgebühr:

3,00 €

Veranstalter:

Wanderfreunde Billigheim-Elztal e. V.

Streckenlänge:

7 und 10 km

Auskunft:

Klaus Steinbach Am Kirchplatz 10
74842 Billigheim Tel.: 06265/7646

Nächste

Bahnstation:

Elztal – Dallau (400 Meter zum Start)

Verpflegung:

In Start und Zielnähe befinden sich 2 Bäckereien, 1 Metzgerei, 1 Pizzeria, 1 Cafe und 1 Landgasthof....

Wanderstrecke:

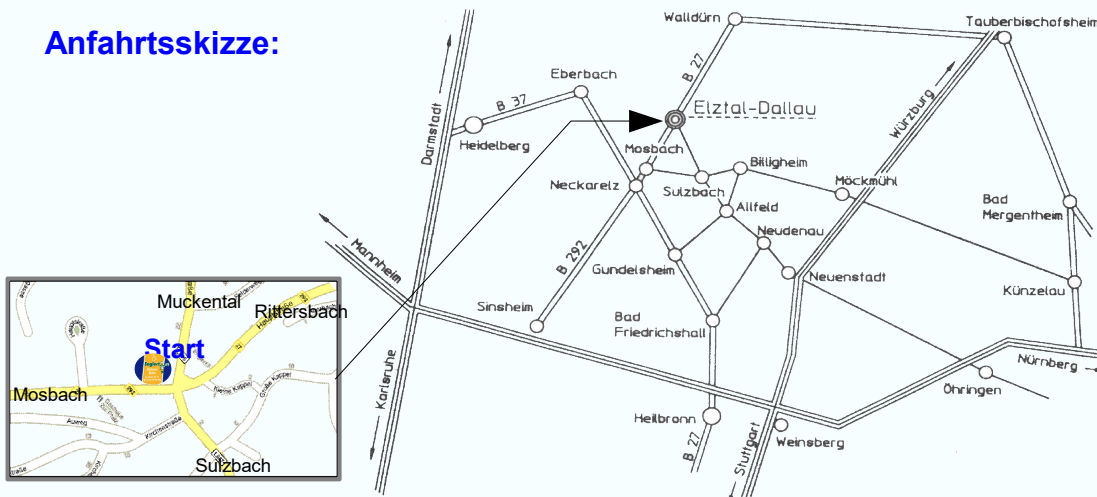
Der Wanderweg ist mit den offiziellen Aufklebern des DVV für Permanent-Wanderwege ausgezeichnet.



Parken:

unterhalb Back Drive, an der Schule

Anfahrtsskizze:



Elztal-Dallau

Mitglieds-Nr.: 1629 Genehmigung-Nr: PW 370 BW



Permanenter IVV Wanderweg

Mariental


Streckenlänge 7 + 10 km



Veranstalter:

Wanderfreunde
Billigheim-Elztal e. V.

www.wanderfreun.de



Teilnahme:

Die Veranstaltung ist eine Volkssportveranstaltung ohne Sollzeiten. Sie wird nach den Richtlinien des Deutschen Volkssport-Verbandes e.V. (DVV) im IVV durchgeführt. Mit der Meldung zu dieser Veranstaltung erkennt der Teilnehmer die Richtlinien für die Durchführung von Volkssportveranstaltungen des DVV an. Er verpflichtet sich die sportlichen und umweltschützenden Grundsätze einzuhalten.

IVV Wertung:

Eine IVV-Teilnahmewertung täglich, jedoch immer die erwanderten Kilometer (IVV-Kilometerwertung). Wird eine Strecke mehrfach absolviert, ist jeweils der Erwerb einer Startkarte erforderlich. Die erworbene Startkarte ist auf der Strecke mitzuführen und die Kontrollvermerke einzutragen. Der IVV-Wertungsstempel wird nach absolvierter Strecke nur bei persönlicher Vorlage und namentlicher Übereinstimmung von Startkarte und Wertungsheft erteilt, wenn alle Kontrollvermerke vorhanden sind. Der IVV-Wertungsstempel wird ausschließlich in verbandseigene Wertungshefte vergeben.

Versicherung:

Die Veranstaltung ist gegen Haftpflichtansprüche Dritter über den DVV versichert. Der Versicherungsschutz erstreckt sich auf das Start- und Zielgelände und die markierten Strecken. Es besteht eine Unfallversicherung für die Teilnehmer.

Hierbei gilt der Versicherungsschutz für Unfälle, die sich während der Wanderung auf der markierten Strecke ereignen, sofern der Teilnehmer im Besitz einer **gültigen, mit Namen und vollständiger Adresse versehenen Startkarte** ist. Eine Haftung bei Unfällen außerhalb der markierten Strecken ist ausgeschlossen.

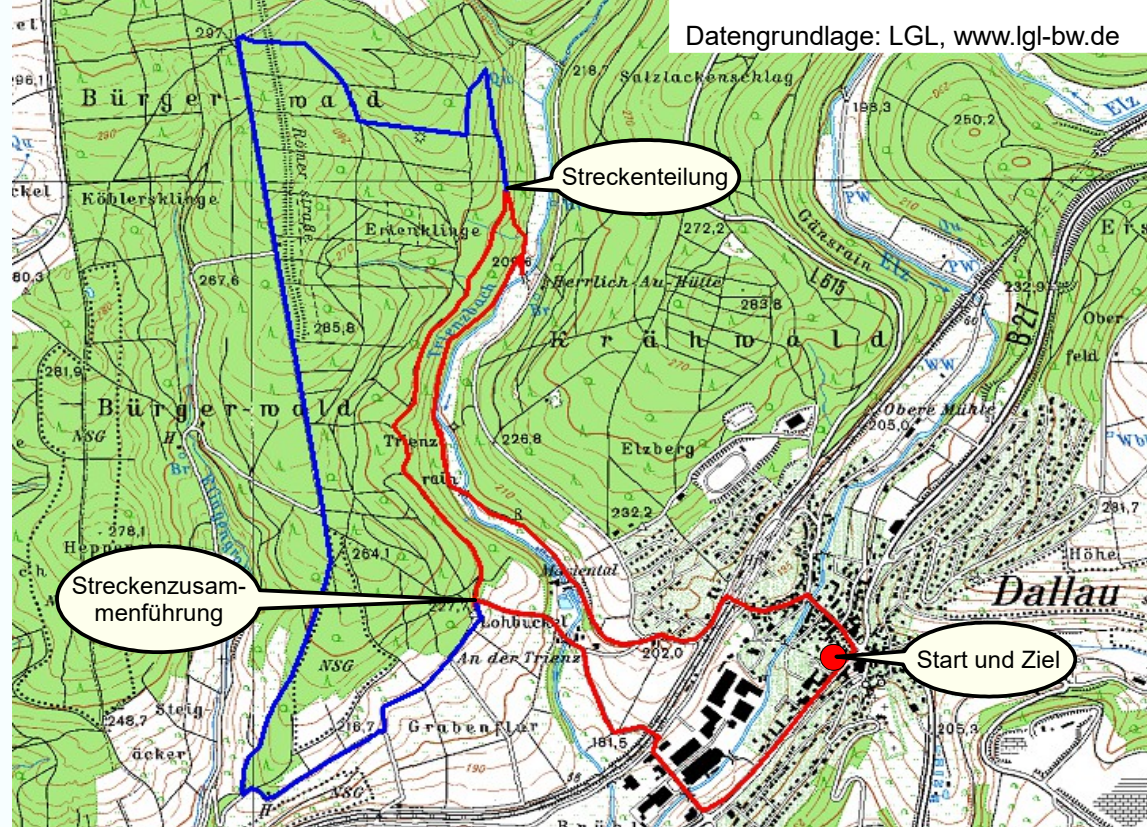
Kontrollstellen:

Die erworbene Startkarte ist auf der Strecke mitzuführen und an den Selbstkontrollen mit alphanumerischen Zeichen in die vorgesehenen Felder einzutragen. Der IVV Wertungsstempel wird nur an Teilnehmer vergeben, die alle Selbstkontrollen auf Ihrer Startkarte nachweisen können. Auf der Strecke befinden sich 3 Selbstkontrollen mit Buchstaben oder Zahlen, die in die vorgesehenen Felder auf der Startkarte einzutragen sind.



Wichtige Hinweise:

Der Wanderweg wird im Winter nicht geräumt oder gestreut. Beim Überqueren bzw. der Benutzung von öffentlichen Straßen sind die gesetzlichen Straßenverkehrsvorschriften zu beachten. Das Wegwerfen von Papier und sonstigen Abfällen ist Umweltverschmutzung und daher untersagt. Das Rauchen im Wald ist verboten.



Wegbeschreibung: Mariental Wanderweg

7 km + 10 km: Laufen Sie zunächst bis zur Ampel. Abbiegen nach links auf die Dorfstraße.

Abbiegen nach links auf Linker Weiler. Nach Unterführung abbiegen nach links dem Mariental folgen. Nach 300 m leicht links, mittlerer Weg Richtung Fischzucht gehen (*beim Steinkreis besteht die Möglichkeit rechts über den Steg die Lourdeskapelle zu besichtigen, zurück auf Weg*).

Vorbei am Barfußweg, links halten in den Wald, hochgehen bis zur Spitzkehre.

Streckenteilung:

10 km geradeaus weiter bis Spitzkehre links dem Weg folgen bis zur 2. Abbiegung, rechts hoch, scharf links, 1,7 km geradeaus, leicht rechts dem Weg folgen bis zum Aussichtspunkt. Links dem Schotterweg 500 m folgen, links hoch Richtung Waldrand bis zur Streckenzusammenführung rechts

7 km Abbiegen scharf links. 1,6 km dem Weg folgen bis zur Streckenzusammenführung links auf die Marientalstraße.

Strecken-zusammenführung:

7 km + 10 km: Über die Brücke zur Biemer Mühle, abbiegen nach rechts Richtung Bahndamm. An der Unterführung rechts abbiegen, dann wieder rechts. Vor Billiardcafe Dallas abbiegen nach links auf den Brühlweg. Vor der Hauptstraße Abbiegen nach links auf den Neuwiesenweg. Am Ende Neuwiesenweg der B27 folgen bis zum Ziel Back Drive.