

Karte & POIs



IML Einhornmarsch Tag 1: 10 km - Runst-Wanderung



Beschreibung

Tag 1 des 3 Tage Einhornmarsches beginnt unter anderem mit der 10 km langen [Runst-Wanderung](#), die bei der [ErlebnisWelt Alpenbad Leutasch](#) startet. Die Route verläuft entlang des Leutaschtales in Richtung Norden bis zum Hotel Hubertushof. Der Streckenverlauf ist Großteils flach, mit einigen leichten Anstiegen. Im Gesamten ist die Runst-Wanderung eine leichte Wanderung, wo die Vorzüge des Leutaschtales eindrucksvoll wahrgenommen werden können.

Information

Ausgangspunkt

ErlebnisWelt Alpenbad Leutasch

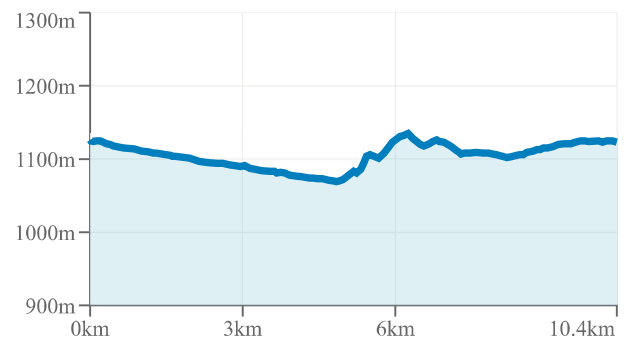
Endpunkt

ErlebnisWelt Alpenbad Leutasch

Beste Jahreszeit

JAN	FEB	MRZ	APR	MAI
JUN	JUL	AUG	SEP ✓	OKT
NOV	DEZ			

- Schwierigkeit leicht
- Höhenmeter bergauf 80 m
- Höhenmeter bergab 80 m
- Höchster Punkt 1148 m
- Dauer 2:45 h
- Streckenlänge 10.2 km



Schnellzugriffe



Digitale Karte

Karte & POIs



IML Einhornmarsch Tag 1: 20 km - Achen-Wanderung



Beschreibung

Doppelt so lang wie die [Runst-Wanderung](#), aber dennoch mit einem leichten Schwierigkeitsgrad, verläuft die [Achen-Wanderung](#) bis nach Unterkirchen (Leutasch). Von dort aus trennen uns nur noch wenige Kilometer zum Grenzübergang nach Deutschland. Die Wanderung ist nach der Leutascher Ache benannt, die die Hälfte der Wanderung „begleitet“. Start- und Ziel bei der Achen-Wanderung ist bei der [ErlebnisWelt Alpenbad Leutasch](#).

Information

Ausgangspunkt

ErlebnisWelt Alpenbad Leutasch

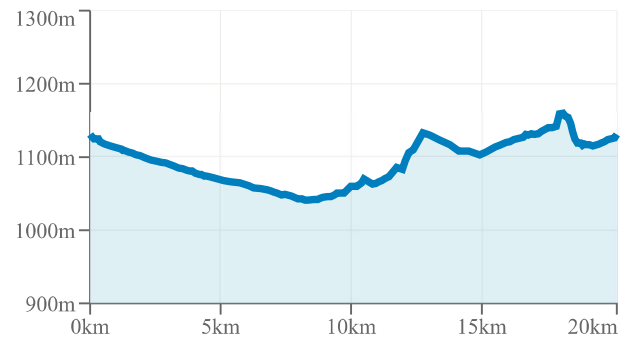
Endpunkt

ErlebnisWelt Alpenbad Leutasch

Beste Jahreszeit

JAN	FEB	MRZ	APR	MAI
JUN	JUL	AUG	SEP ✓	OKT
NOV	DEZ			

Schwierigkeit	leicht	Höhenmeter bergauf	315 m
Höhenmeter bergab	315 m	Höchster Punkt	1172 m
Dauer	5:15 h	Streckenlänge	20 km



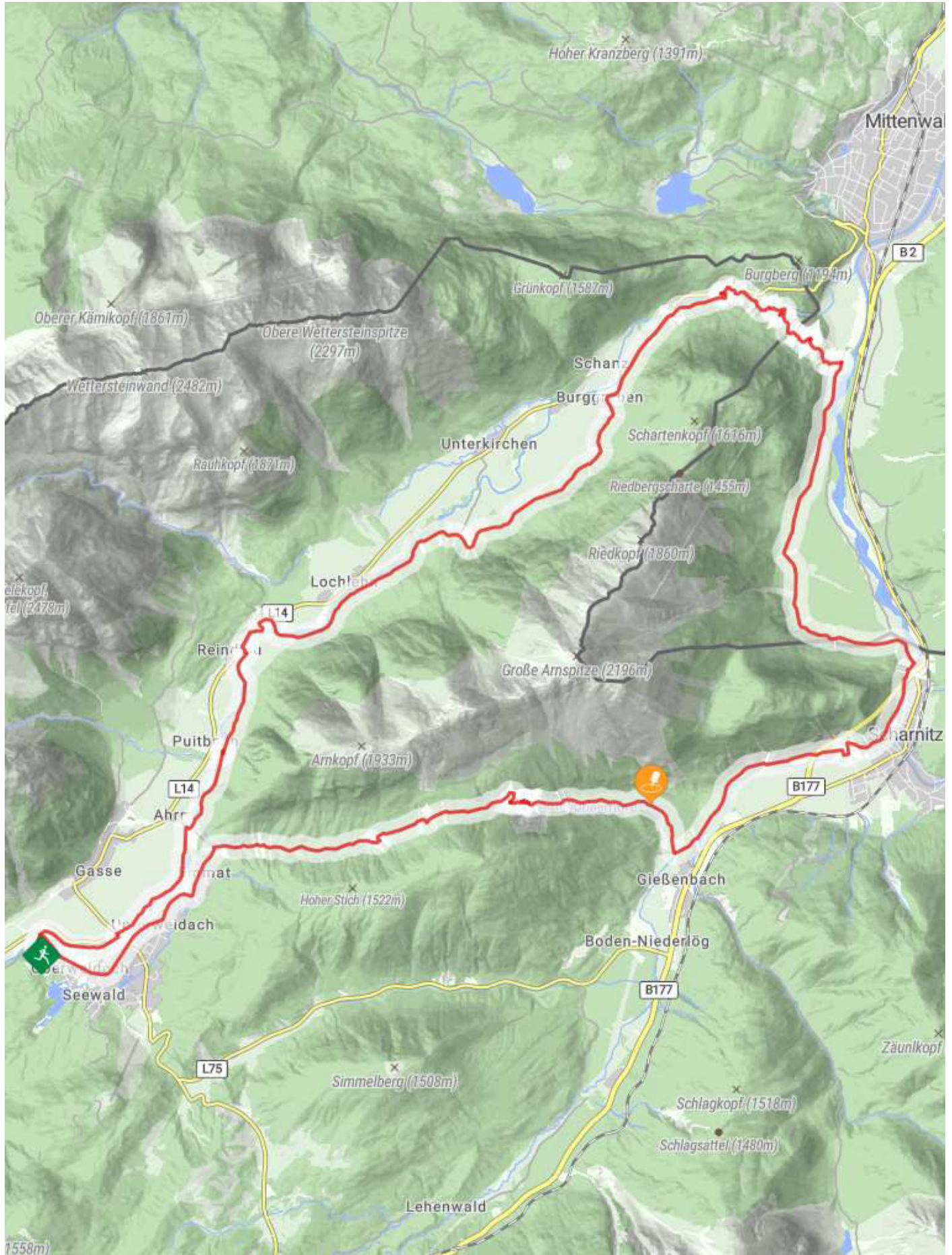
Schnellzugriffe



Digitale Karte

IML Einhornmarsch Tag 1: 30 km - Geisterklamm-Wanderung

Karte & POIs



IML Einhornmarsch Tag 1: 30 km - Geisterklamm-Wanderung



Beschreibung

Neben einer 10, 20 und 42 km langen Wanderung am ersten Tag des 3 Tage Einhornmarsches steht auch eine 30 km lange Wanderung bis zur [Leutascher Geisterklamm](#) und noch weiter an. Die 30 km lange Wanderung führt durch die Geisterklamm weiter über den Grenzübergang nach Deutschland. Retour verläuft die Tour über Scharnitz und durch das Satteltal, bis man wieder im Leutaschtal angelangt. Eine wahrlich aufregende Tour mit viel Abwechslung und Charme.

Information

Ausgangspunkt

ErlebnisWelt Alpenbad Leutasch

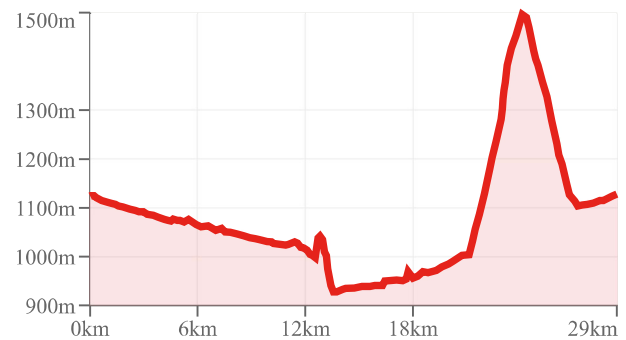
Endpunkt

ErlebnisWelt Alpenbad Leutasch

Beste Jahreszeit

JAN	FEB	MRZ	APR	MAI
JUN	JUL	AUG	SEP ✓	OKT
NOV	DEZ			

Schwierigkeit	Höhenmeter bergauf
mittelschwierig	841 m
Höhenmeter bergab	Höchster Punkt
821 m	1499 m
Dauer	Streckenlänge
8:45 h	30 km



Schnellzugriffe



Digitale Karte

IML Einhornmarsch Tag 1: 42 km - Rund um die Arnspitze

Karte & POIs



IML Einhornmarsch Tag 1: 42 km - Rund um die Arnspitze



Beschreibung

42 km voller Abenteuer und landschaftlicher Abwechslung – die Route startet entlang des flachen Leutaschtals in Richtung Deutschland, führt retour über Scharnitz und Gießenbach und verläuft weiter entlang des Simmlbergs bis nach Neuleutasch. Von dort aus macht man sich auf den Weg in Richtung Fludertal, überquert dieses und wandert über eine längere Schleife weiter nach Moos und Obern. Am Eingang des [Gaistals](#) biegt man wieder in Richtung Zielbereich zur [ErlebnisWelt Alpenbad Leutasch](#) ab. Der Schwierigkeitsgrad dieser Route ist mittel und somit doch etwas anspruchsvoller.

Information

Ausgangspunkt

ErlebnisWelt Alpenbad Leutasch

Endpunkt

ErlebnisWelt Alpenbad Leutasch

Beste Jahreszeit

JAN	FEB	MRZ	APR	MAI
JUN	JUL	AUG	SEP ✓	OKT
NOV	DEZ			

- Schwierigkeit: **mittelschwierig**
- Höhenmeter bergauf: **820 m**
- Höhenmeter bergab: **820 m**
- Dauer: **11:00 h**
- Höchster Punkt: **1382 m**
- Streckenlänge: **42 km**



Schnellzugriffe



Digitale Karte