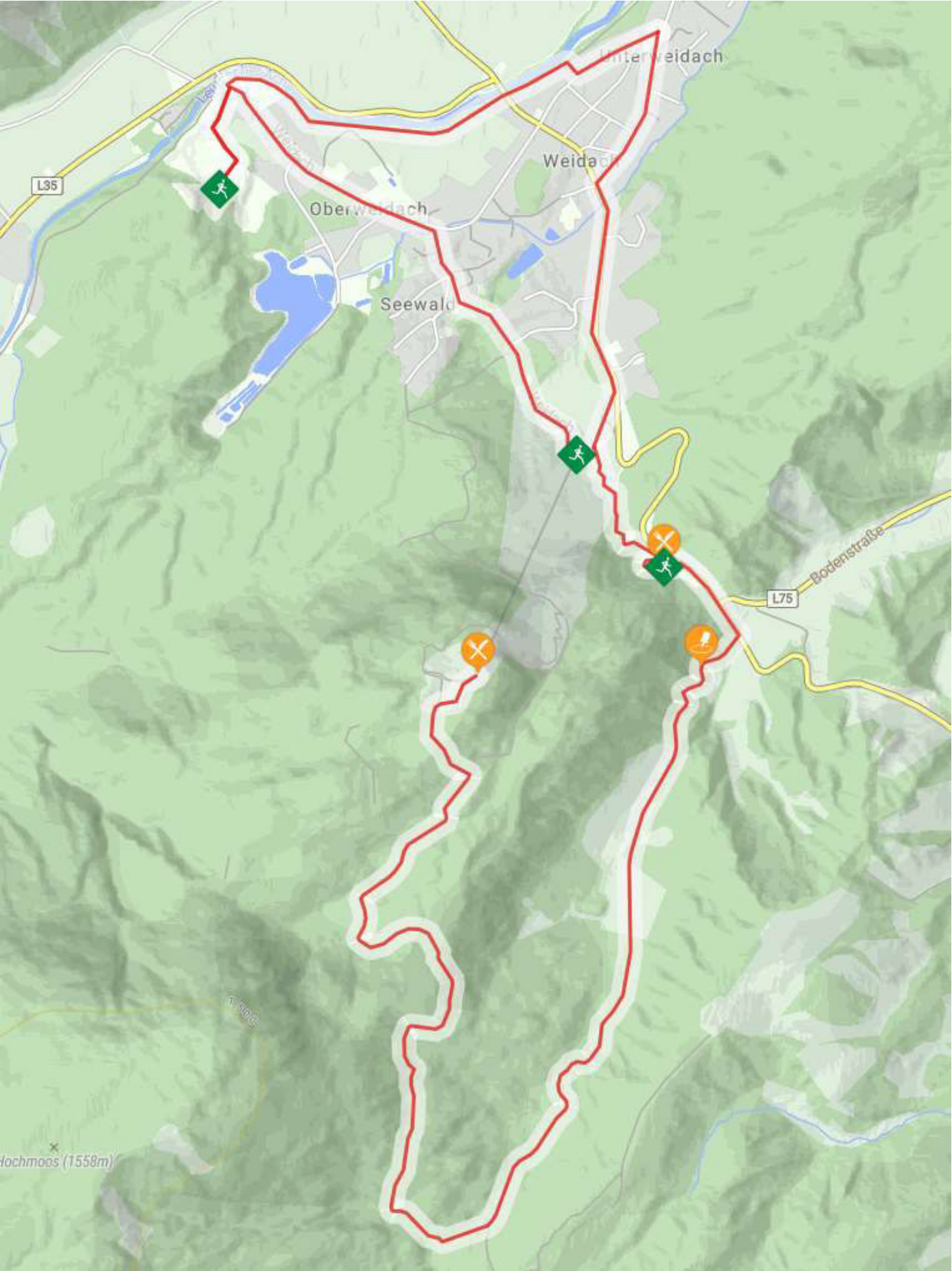


Karte & POIs



IML Einhornmarsch Tag 2: 10 km - Katzenkopf-Wanderung



Beschreibung

Tag 2 des [3 Tage Einhornmarsches](#) startet unter anderem mit einer **10 km langen Katzenkopf-Wanderung**. Die Tour beginnt an der [ErlebnisWelt Alpenbad Leutasch](#) und führt entlang des Achwegs nach Unterweidach und weiter nach Weidach. Nach der Durchquerung des Fludertals geht es zum [Katzenkopf](#), wo die [Katzenkopfhütte](#) zu einem Zwischenstopp einlädt. Der **Lift** bringt dann zur Talstation, und schließlich endet die Tour wieder an der [ErlebnisWelt Alpenbad Leutasch](#).

Information

Ausgangspunkt

ErlebnisWelt Alpenbad Leutasch

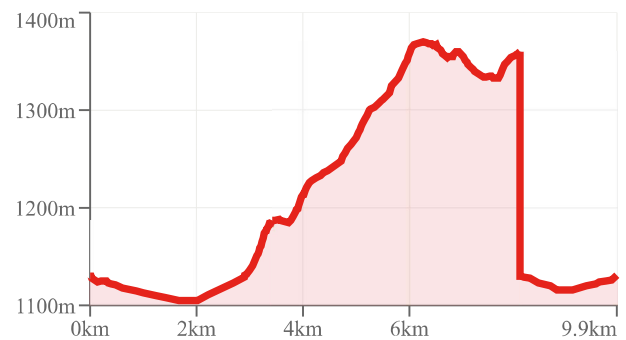
Endpunkt

ErlebnisWelt Alpenbad Leutasch

Beste Jahreszeit

JAN	FEB	MRZ	APR	MAI
JUN	JUL	AUG	SEP ✓	OKT
NOV	DEZ			

- Schwierigkeit leicht
- Höhenmeter bergauf 290 m
- Höhenmeter bergab 61 m
- Höchster Punkt 1370 m
- Dauer 3:15 h
- Streckenlänge 9.9 km

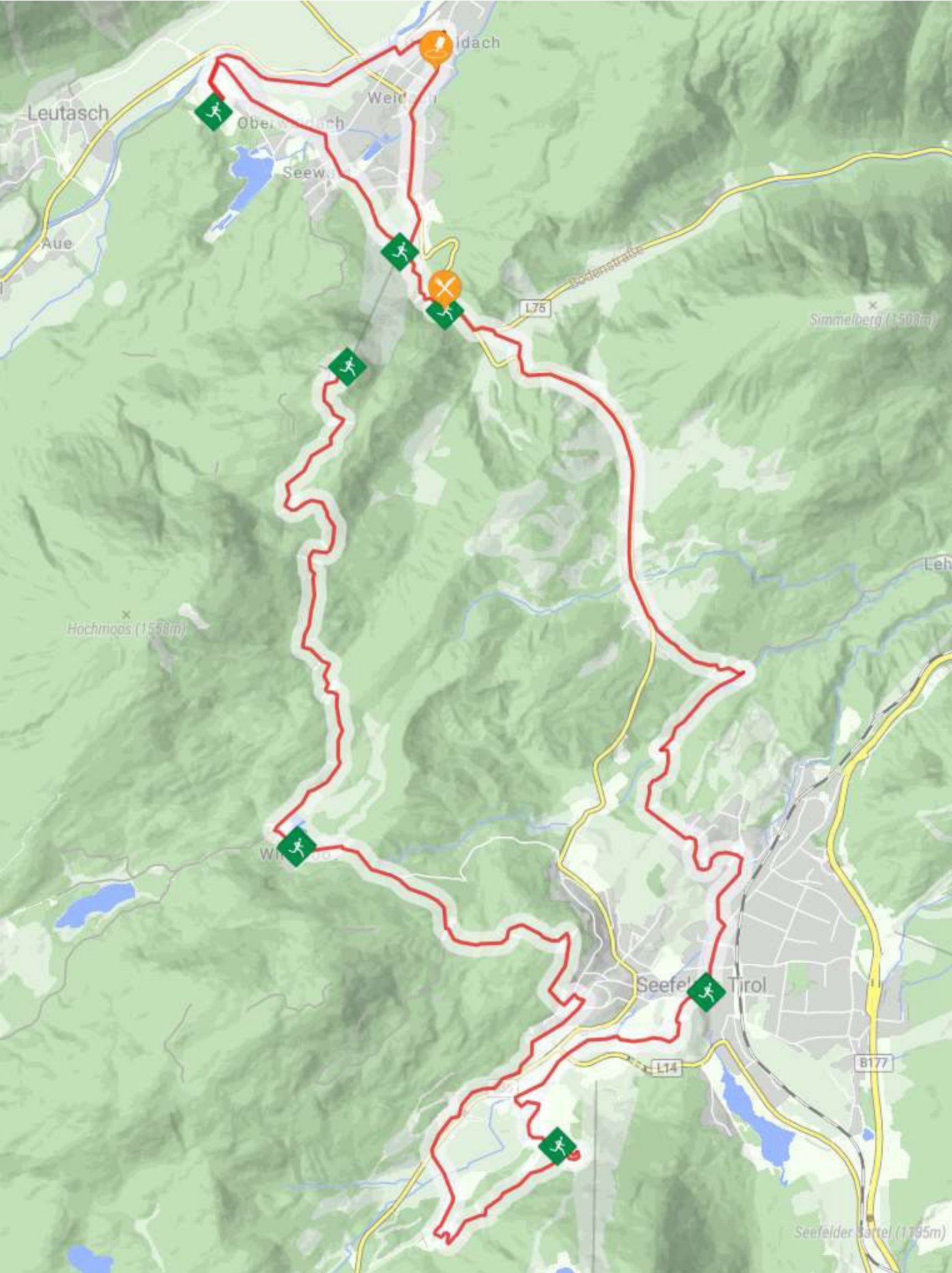


Schnellzugriffe



Digitale Karte

Karte & POIs



IML Einhornmarsch Tag 2: 20 km - Wildmoos-Wanderung



Beschreibung

Tag 2 des [3-Tage-Einhornmarsches](#) startet unter anderem mit einer **21 km langen Wildmoos-Wanderung**. Die Route beginnt bei der [ErlebnisWelt Alpenbad Leutasch](#) und führt entlang des Achwegs bis nach Unterweidach. Weiter geht es nach Weidach und dann über Neuleutasch nach Seefeld. Nach dem Durchqueren des [Seefelder Dorfzentrums](#) führt der Weg zum [Pfarrbichl](#) und weiter zu den [Toni-Seelos-Schanzen](#), wo ein **Lift** genutzt wird, um nach oben zu gelangen. Anschließend führt die Strecke ins [Wildmoos](#) und weiter zum [Katzenkopf](#). Nach einem Zwischenstopp bei der [Katzenkopfhütte](#) bringt der **Lift** die Teilnehmer zur Talstation. Die Tour endet mit der Rückkehr zur [ErlebnisWelt Alpenbad Leutasch](#).

Information

Ausgangspunkt

ErlebnisWelt Alpenbad Leutasch

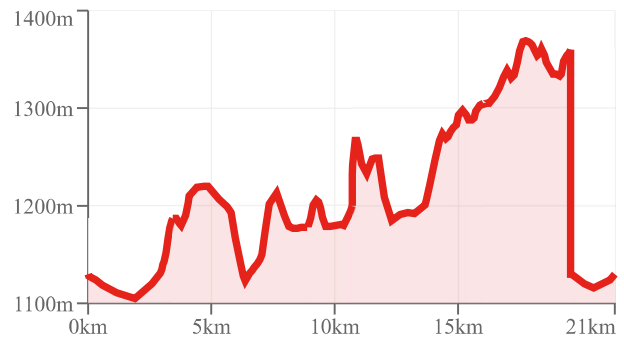
Endpunkt

ErlebnisWelt Alpenbad Leutasch

Beste Jahreszeit

JAN	FEB	MRZ	APR	MAI
JUN	JUL	AUG	SEP ✓	OKT
NOV	DEZ			

- Schwierigkeit leicht
- Höhenmeter bergauf 519 m
- Höhenmeter bergab 324 m
- Höchster Punkt 1370 m
- Dauer 6:30 h
- Streckenlänge 21.35 km

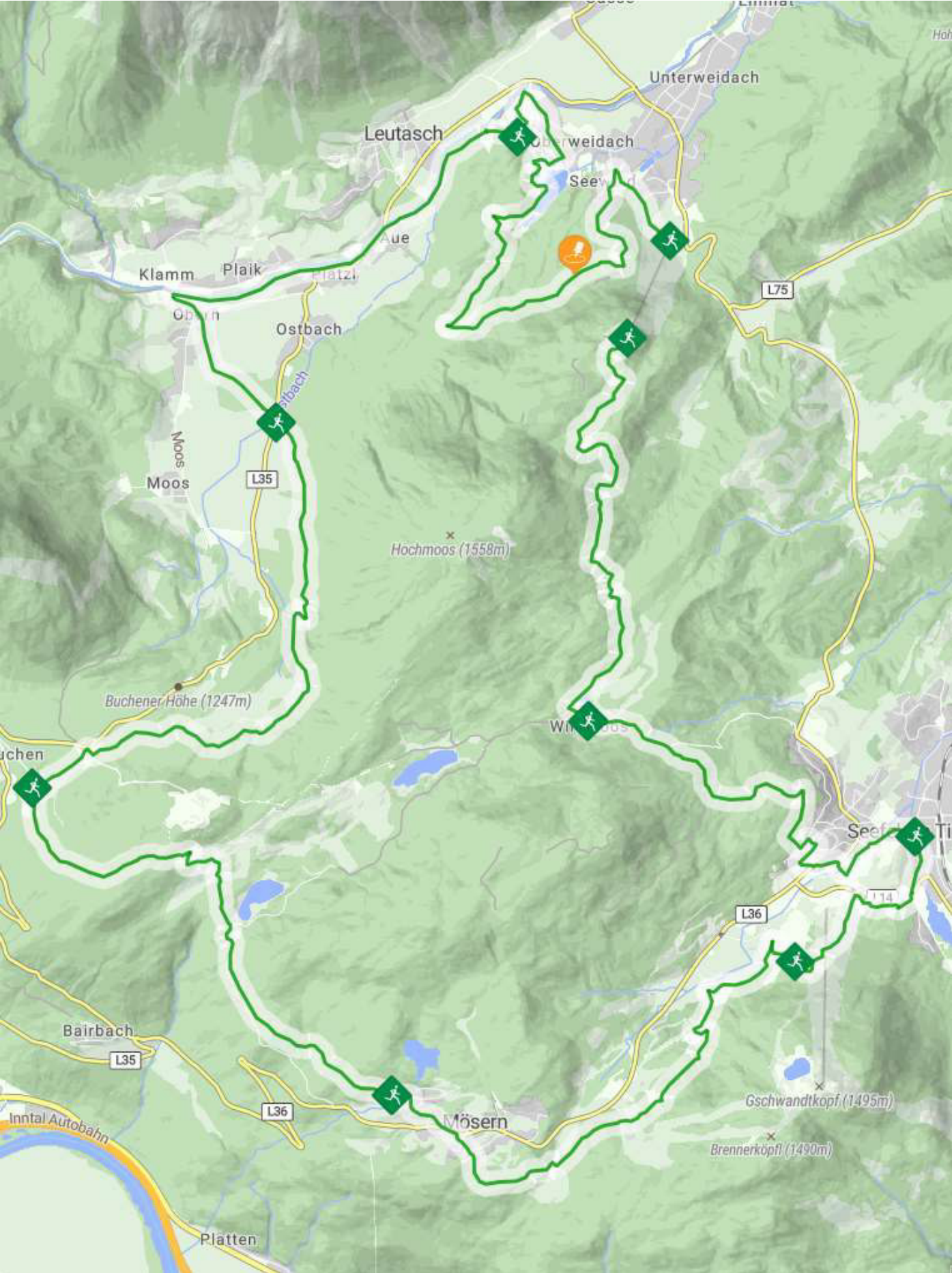


Schnellzugriffe



Digitale Karte

Karte & POIs



IML Einhornmarsch Tag 2: 30 km - Inntalblick-Wanderung



Beschreibung

Tag 2 des [3-Tage-Einhornmarsches](#) startet unter anderem mit einer **31 km langen Inntalblick-Wanderung**. Die Route beginnt bei der [ErlebnisWelt Alpenbad Leutasch](#) und führt entlang der Ache zum Ortsteil Oberrn. Weiter geht es nach Muggenmoos und zum [Lottensee](#), einem **aperiodischen See**. Anschließend führt der Weg zur [Friedensglocke](#) mit **Blick ins Inntal**. Von dort geht es durch Mösern in Richtung Seefeld zur [Toni-Seelos-Schanze](#), wo der **Lift** nach oben genommen wird. Danach geht es über das [Seefeldler Dorfzentrum](#) nach [Wildmoos](#) und weiter zum [Katzenkopf](#), wo die [Katzenkopfhütte](#) zur Einkehr einlädt. Mit dem **Lift** geht es hinunter zur Talstation, dann weiter zum [Weidachsee](#) und schließlich zurück zur [ErlebnisWelt Alpenbad Leutasch](#).

Information

Ausgangspunkt

ErlebnisWelt Alpenbad Leutasch

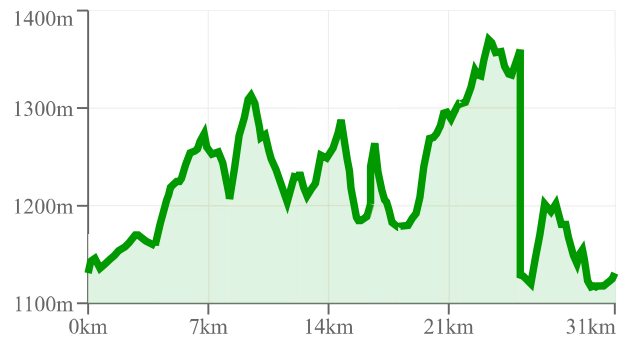
Endpunkt

ErlebnisWelt Alpenbad Leutasch

Beste Jahreszeit

JAN	FEB	MRZ	APR	MAI
JUN	JUL	AUG	SEP ✓	OKT
NOV	DEZ			

- Schwierigkeit: mittelschwierig
- Höhenmeter bergauf: 731 m
- Höhenmeter bergab: 551 m
- Höchster Punkt: 1370 m
- Dauer: 9:30 h
- Streckenlänge: 30.68 km



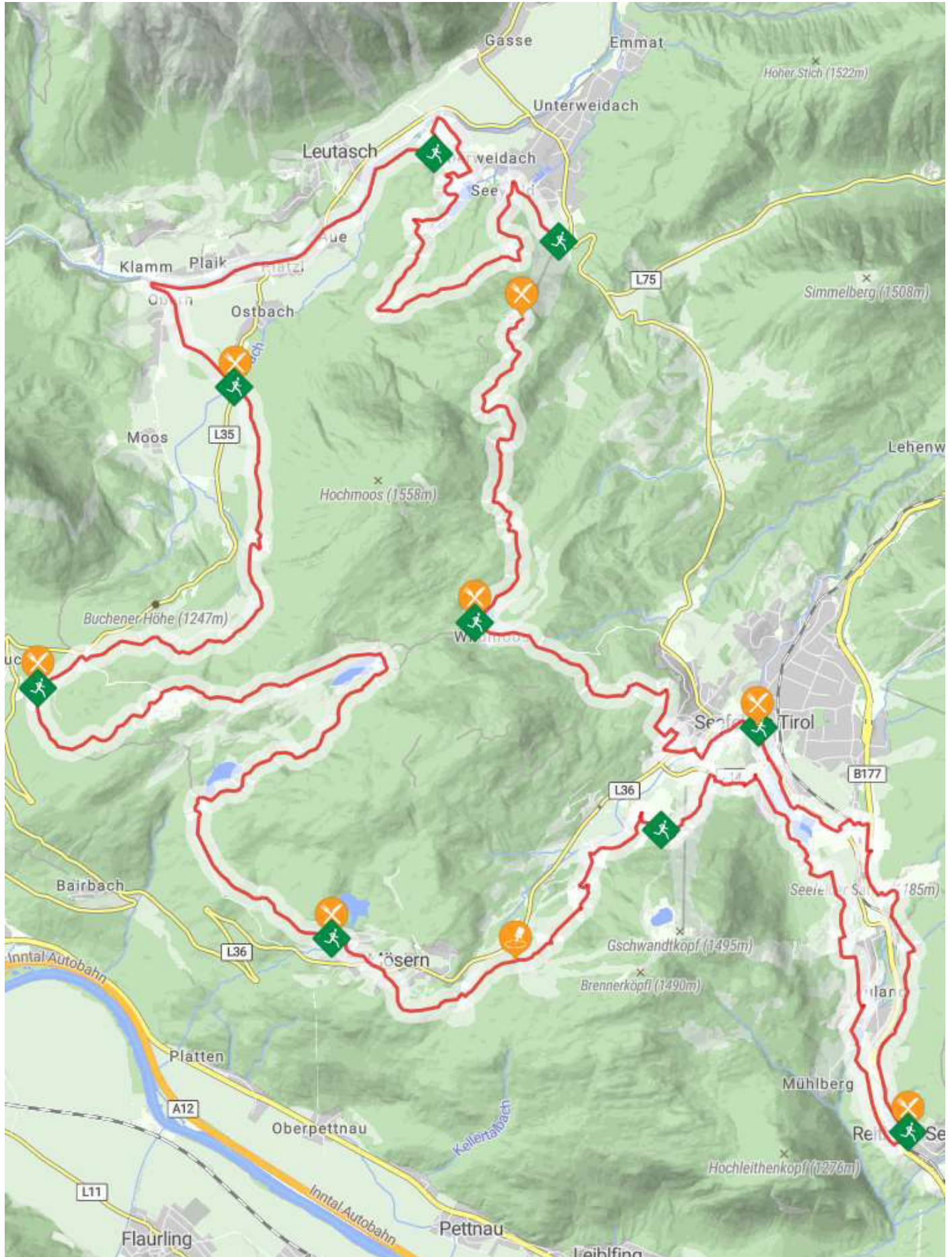
Schnellzugriffe



Digitale Karte

IML Einhornmarsch Tag 2: 42 km - Olympia-Wanderung

Karte & POIs



IML Einhornmarsch Tag 2: 42 km - Olympia-Wanderung



Beschreibung

Tag 2 des [3-Tage-Einhornmarsches](#) startet unter anderem mit einer **42 km langen Olympia-Wanderung**. Die Route beginnt bei der [ErlebnisWelt Alpenbad Leutasch](#) und führt entlang der Ache zum Ortsteil Oberrn. Weiter geht es nach Muggenmoos bis zum [Lottensee](#), einem **Naturphänomen**, das als **aperiodischer See** nur zeitweise Wasser führt. Anschließend geht es weiter zum [Wildmoossee](#), ebenfalls ein faszinierendes **Naturphänomen**, das unregelmäßig mit Wasser gefüllt ist. Von dort führt der Weg zur [Friedensglocke](#) mit **Blick ins Inntal** und dann durch Mösern in Richtung Seefeld zur [Toni-Seelos-Schanze](#), wo der **Lift** nach oben genommen wird. Danach geht es weiter zum [Wildsee](#) und nach Reith in Seefeld. Die Strecke führt zurück zum Wildsee und dann ins [Seefelder Dorfzentrum](#). Über [Wildmoos](#) geht es weiter zum [Katzenkopf](#), wo die [Katzenkopfhütte](#) zur Einkehr einlädt. Mit dem **Lift** geht es zur Talstation hinunter, anschließend führt der Weg zum [Weidachsee](#) und endet schließlich bei der [ErlebnisWelt Alpenbad Leutasch](#).

Information

Ausgangspunkt

ErlebnisWelt Alpenbad Leutasch

Endpunkt

ErlebnisWelt Alpenbad Leutasch

Beste Jahreszeit

JAN	FEB	MRZ	APR	MAI
JUN	JUL	AUG	SEP ✓	OKT
NOV	DEZ			

Schwierigkeit	↑▲ Höhenmeter bergauf
mittelschwierig	886 m
▲↓ Höhenmeter bergab	▲ Höchster Punkt
691 m	1370 m
🕒 Dauer	↔ Streckenlänge
12:45 h	42.29 km



Schnellzugriffe



Digitale Karte