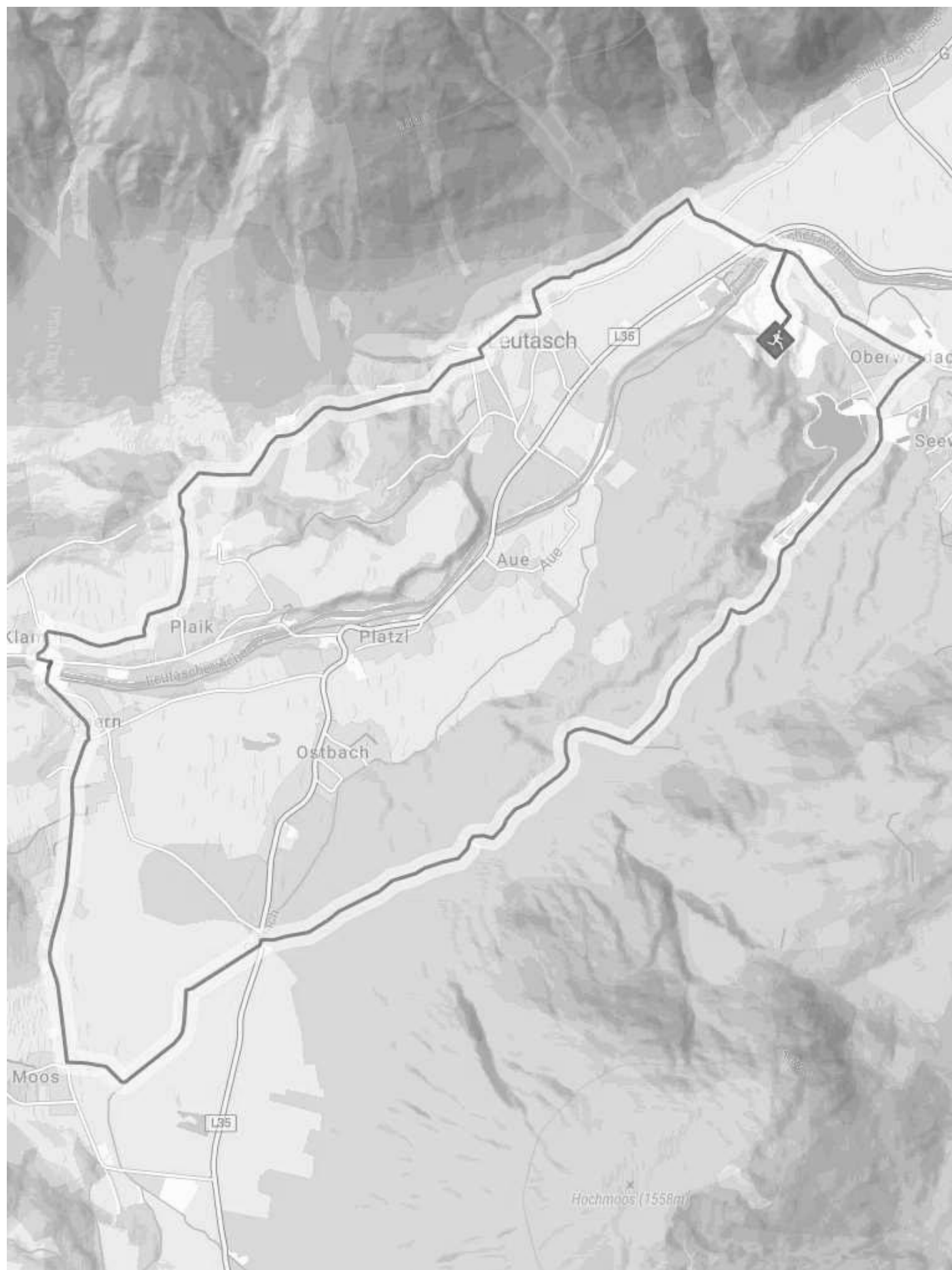


Karte & POIs



IML Einhornmarsch Tag 3: 10 km - Wiesenweg-Wanderung



Beschreibung

Wie der Name dieser Tour schon verrät, geht es am dritten Tag des 3 Tage Einhornmarsches entlang des Wiesenweges bei Leutasch zum Ortsteil Moos. Über Kirchplatz und den Oberen Wiesenweg verläuft die Wanderung nach Plaik und Klamm. Anschließend führt die Wanderung über Obern und Moos retour zum Start nach insgesamt 10 km wandern.

Information

Ausgangspunkt

ErlebnisWelt Alpenbad Leutasch

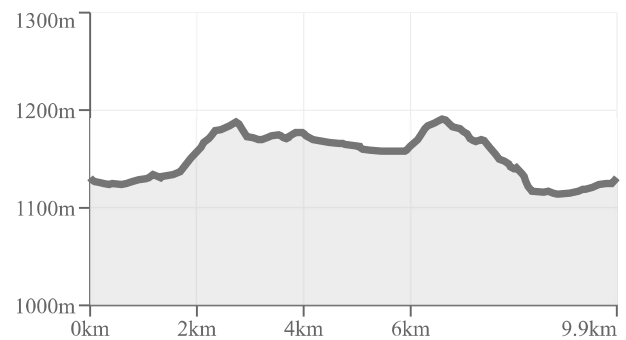
Endpunkt

ErlebnisWelt Alpenbad Leutasch

Beste Jahreszeit

JAN	FEB	MRZ	APR	MAI
JUN	JUL	AUG	SEP ✓	OKT
NOV	DEZ			

- Schwierigkeit leicht
- Höhenmeter bergauf 137 m
- Höhenmeter bergab 134 m
- Höchster Punkt 1198 m
- Dauer 3:00 h
- Streckenlänge 10 km



Schnellzugriffe



Digitale Karte

Karte & POIs



IML Einhornmarsch Tag 3: 20 km - Bichlwald-Wanderung



Beschreibung

Neben der 10 km langen Wiesenweg-Wanderung, steht die 20 km lange Bichlwald-Wanderung ebenfalls am Programm. Diese verläuft nahezu gleich, führt jedoch beim Leutascher Ortsteil Klamm in das idyllische und magische Gaistal. Von dort aus erwandert man außerdem gemeinsam die Hämmermoosalm, wo das traditionelle Almen-Gefühl der Alpen aufkommt. Von der Hämmermoosalm aus geht es wieder bergab in Richtung Leutasch.

Information

Ausgangspunkt

ErlebnisWelt Alpenbad Leutasch

Endpunkt

ErlebnisWelt Alpenbad Leutasch

Beste Jahreszeit

JAN	FEB	MRZ	APR	MAI
JUN	JUL	AUG	SEP ✓	OKT
NOV	DEZ			

Schwierigkeit
● leicht

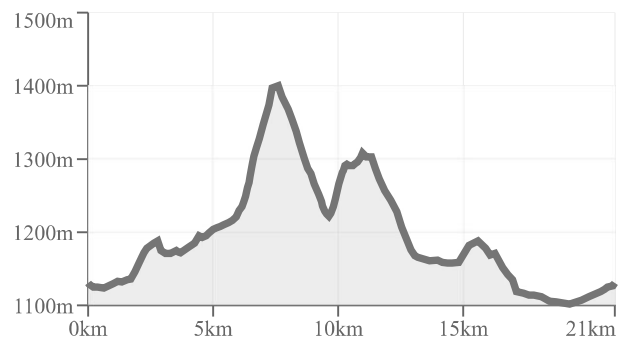
Höhenmeter bergab
▲↓ 510 m

Dauer
🕒 6:15 h

Höhenmeter bergauf
↑▲ 534 m

Höchster Punkt
▲ 1417 m

↔ Streckenlänge
20 km

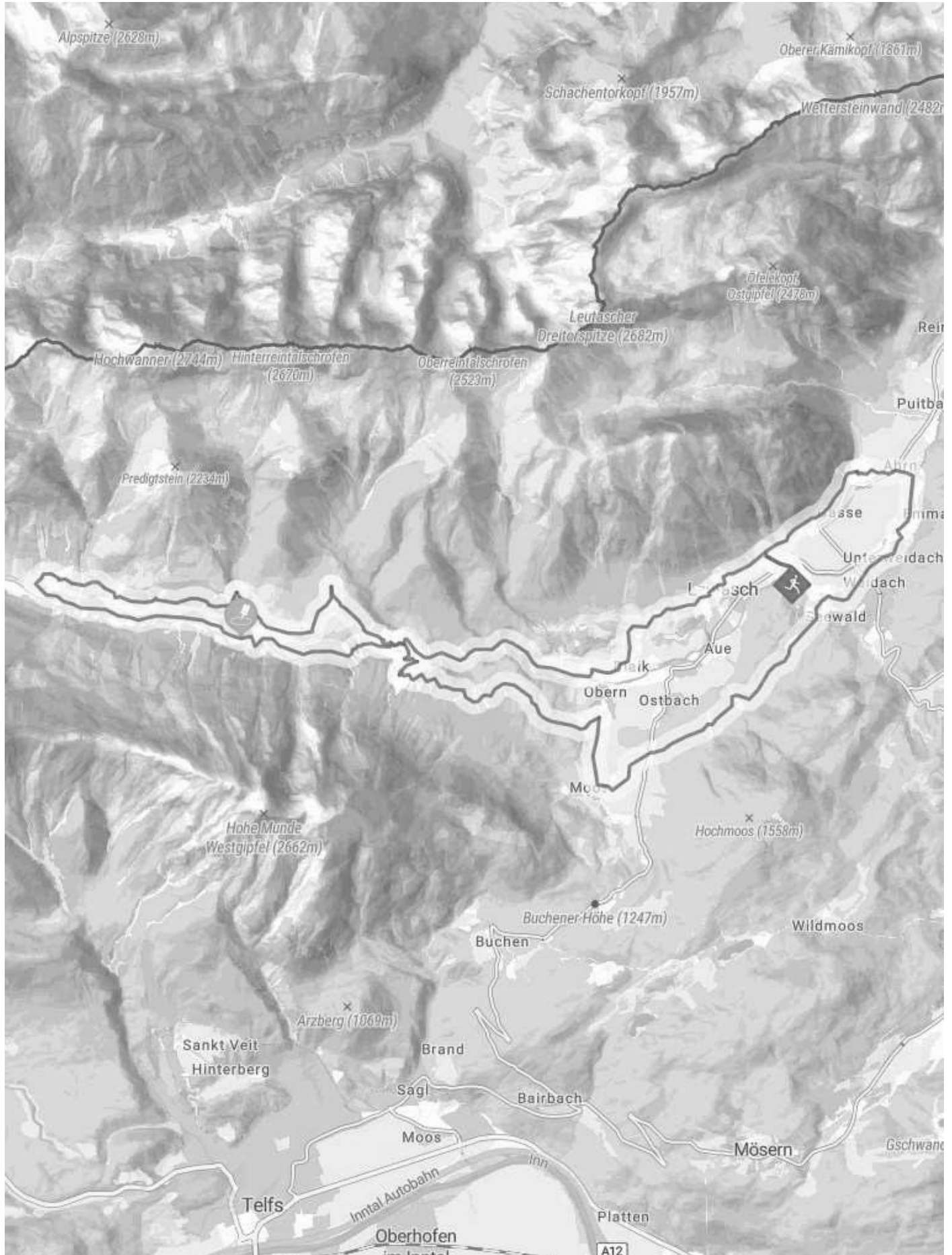


Schnellzugriffe



Digitale Karte

Karte & POIs



IML Einhornmarsch Tag 3: 30 km - Gaistal-Wanderung



Beschreibung

Das Gaistal entdecken und hinter der Hohen Munde die Ruhe der Natur genießen: die 30 km lange Gaistal-Wanderung führt uns entlang eines Hotspots in der Region Seefeld. Von Leutasch führt die Wanderung ins Gaistal, wo die Hämmermoosalm als erstes Highlight erreicht wird. Über Wiesen und durch Wälder wandert man weiter zur Gaistalalm und anschließend wieder retour aus dem Gaistal nach Leutasch. Über Moos führt die Route weiter, am Weidachsee vorbei bis zum Ortsteil Puitbach und entlang des Leutaschtals wieder zum Ausgangspunkt zurück.

Information

Ausgangspunkt

ErlebnisWelt Alpenbad Leutasch

Endpunkt

ErlebnisWelt Alpenbad Leutasch

Beste Jahreszeit

JAN	FEB	MRZ	APR	MAI
JUN	JUL	AUG	SEP ✓	OKT
NOV	DEZ			

Schwierigkeit
● leicht

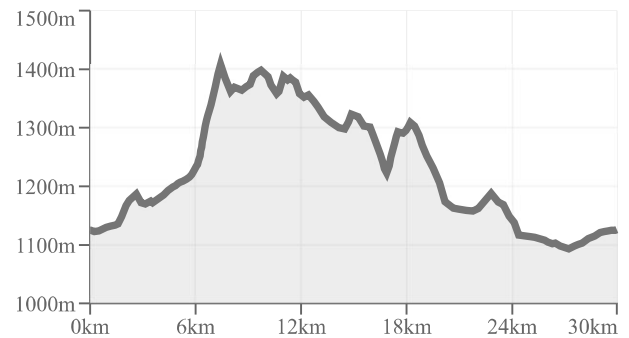
▲↓ Höhenmeter bergab
765 m

🕒 Dauer
8:30 h

▲↑ Höhenmeter bergauf
778 m

▲ Höchstster Punkt
1417 m

↔ Streckenlänge
30 km

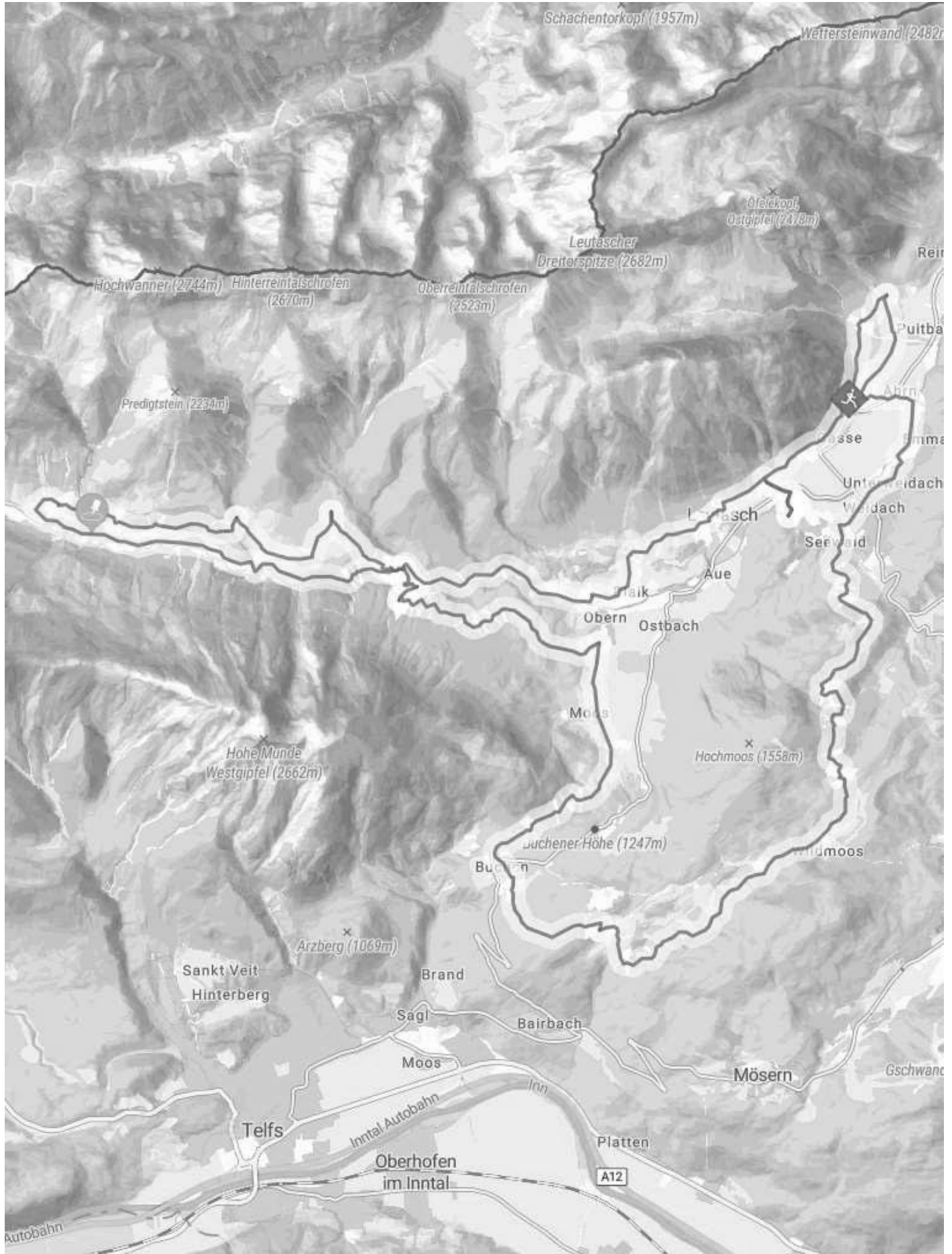


Schnellzugriffe



Digitale Karte

Karte & POIs



IML Einhornmarsch Tag 3: 42 km - Almenparadies-Wanderung



Beschreibung

42 km entlang diverser Almen und Aussichtspunkte – die Almenparadies-Wanderung wird ihrem Namen alle Ehre gemacht. Früh morgens startet diese Tour auf die Hämmermoosalm und weiter zur Gaistalalm, welche beide im imposanten Gaistal liegen. Tal auswärts erreicht man die Ortschaft Moos. Von dort aus geht es über Buchen zum Lottensee und Wildmoossee (beide a-periodisch), an der Wildmoosalm vorbei. Nach abenteuerlichen Pfaden erreicht man den Ortsteil Weidach (Leutasch) und gelangt über eine Schleife wieder am Ziel an.

Information

Ausgangspunkt

ErlebnisWelt Alpenbad Leutasch

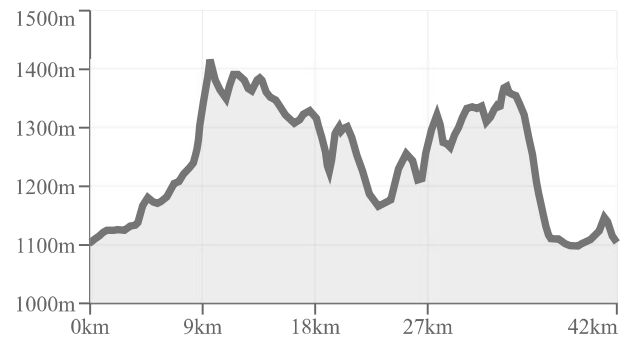
Endpunkt

ErlebnisWelt Alpenbad Leutasch

Beste Jahreszeit

JAN	FEB	MRZ	APR	MAI
JUN	JUL	AUG	SEP ✓	OKT
NOV	DEZ			

- Schwierigkeit **leicht**
- Höhenmeter bergauf **1102 m**
- Höhenmeter bergab **1068 m**
- Höchster Punkt **1417 m**
- Dauer **10:00 h**
- Streckenlänge **42 km**



Schnellzugriffe



Digitale Karte